

618/93

(466/89)

RAPPORT ÖVER ARKEOLOGISK RÄDDNINGSUERSÖKNING  
AV TILLSLAGNINGSPÅS FRÅN STENÅLDERN Å HYGGES-  
BERETT OMRÅDE, BURSILJUM 2:18, BURTRÅSK SN,  
VÅSTERBOTTEN

1989

Sammanställd av

Anders Huggert

#### INLEDNING

Vid granskning av hyggesberett område i Bursiljum våren 1989 upptäcktes en koncentration av kvartsavslag, som föreföll vara en tillverkningsplats. Beredningsaggregatet hade passerat tvärs över koncentrationen och då vänt upp dess ytligare del. Efter telefonledes samråd med länsantikvarien igångsattes en mindre räddningsundersökning.

#### LÄGESANGIVELSE

Lokalen är belägen å fastigheten Bursiljum 2:18 i Burträsk sn, Skellefteå kn, Västerbottens län.

Ekonomiska kartan: 22K 2i 7163,60 1742,63

#### ADMINISTRATIVA UPPGIFTER

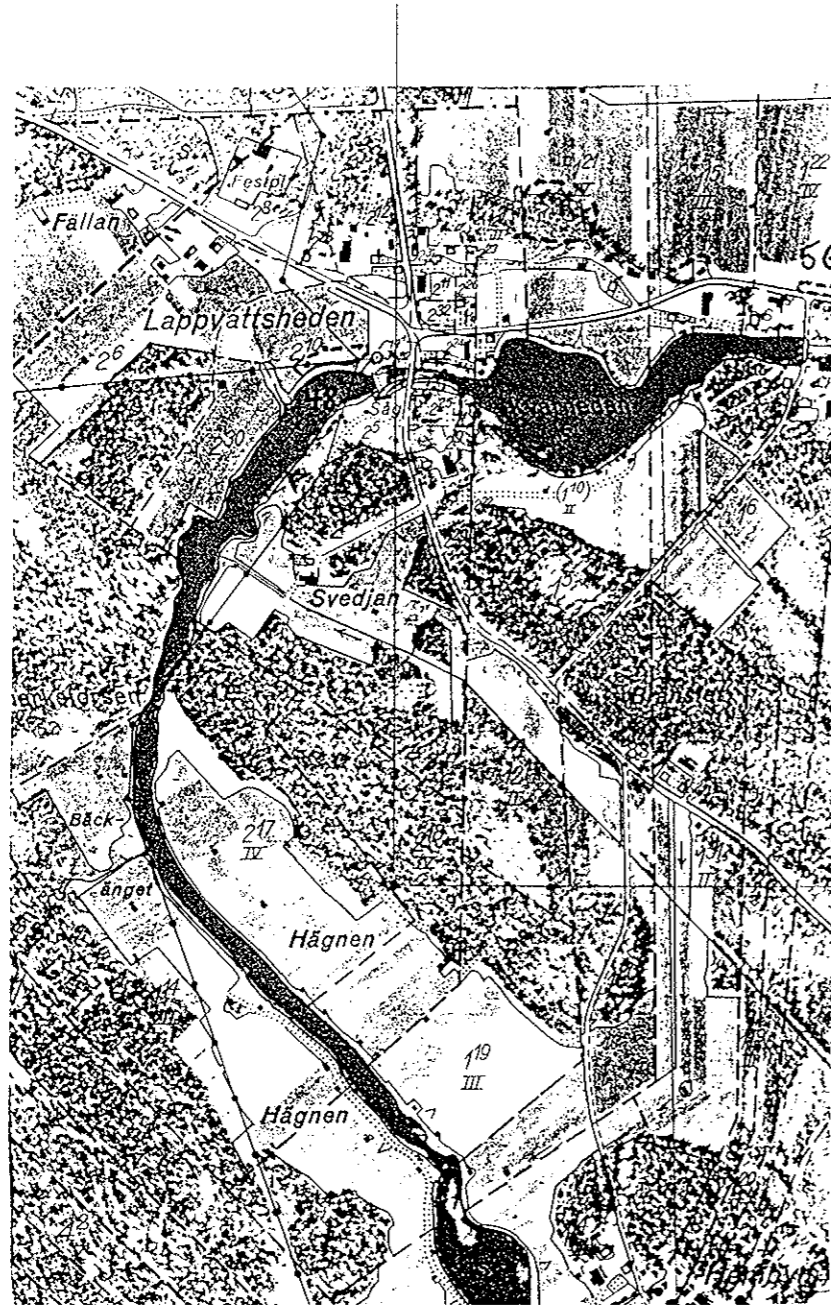
Grävningen genomfördes söndagen 14/5 1989, varvid undertecknad assisterades av hemmansägaren Gösta Marklund, Bursiljum.

#### MÅLSÄTTNING

Målsättningen var att samla in avslagskoncentrationens hela material. Uppställdes hypotesen att det rörde sig om en tillslagningsplats från mesolitisk tid.

#### FÄLTMETOD

Sedan fyndplatsen fotografiskt dokumenterats skedde ytplockning av sådant material som uppenbarligen vänts upp vid markbered-



Utsnitt ur ekonomiska kartbladet 22K 2i med tillslagningsplatsen markerad. Skala 1:10000.

ningen. Samtidigt bedömdes koncentrationens ytutsträckning. Därpå genomgrävdes området och all slagen kvarts tillvaratogs.

Som utgångspunkt för höjdvägningar användes en på den ekonomiska kartan utmärkt fixpunkt, belägen strax uppströms bron på Bursiljum 1:14, på ett stort stenblock på älvens nordöstra strand. Fixpunkt-  
en har värdet 74,39 m ö h.

#### TOPOGRAFISK BESKRIVNING

Fyndplatsen är belägen på en rätt sten- och blockrik moränformation, i en svag sluttning, som vetter mot väster. Vegetationen utgörs huvudsakligen av mossor och ris samt en fröställning av tall. Nedanför sluttningen utbreder sig en odlad sedimentslätt, genomfluten av Bure älv.

#### BESKRIVNING AV SJÄLVA FYNDPLATSEN

Vid undersökningen visade det sig att slagen kvarts förekom inom ett oregelbundet format och ca 90 x 70 cm stort område. Marklagret utgjordes av stenblandad sand. Slagen kvarts påträffades till drygt 10 cm:s djup. Det hela var rätt omrört av beredningsaggregatet. Fyndplatsen var belägen 83,27 m ö h.

Det tillvaratogs 2,75 kg slagen kvarts, däribland material av typ bipolära kärnor samt ett ämne till skrapa.

Inga som helst boplatsindikationer i det omedelbara närområdet.


#### KORT SAMMANFATTNING

Det rör sig om en tillslagningsplats för verktyg av kvarts. Av fyndmaterialets karaktär och platsens läge att döma har aktiviteten ägt rum under mesolitisk tid. Förmodligen utgjorde sediment-

slätten nedanför tillslagningsplatsen då botten i Bureälvens mynningsvik.

Undersökningresultatet kan sättas in i ett bredare lokalperspektiv genom jämförelser med det betydande antal boplatser och fynd undertecknad under en följd av år uppletat i området, varvid Gösta Marklund medverkat.

Umeå den 16 juni 1993



FOTOLISTA svart/vit Foto AH 89-05-14

- A 2356:1-2 Tillslagningsplatsen så som den frilagts vid markberedningen.
- A 2356:3 Gösta Marklund påbörjar utgrävningen.
- A 2356:4 Översiktsbild från VNV, uppåt slutningen. Gösta på tillslagningsplatsen.
- A 2356:5 Översiktsbild från NV. Gösta på tillslagningsplatsen.
- A 2356:6-7 Det tillvaratagna materialet.



Bild A2356:5



Bild A2356:4



Bild A2356:1



Bild A2356:3




Bild A2356:6/7